

Circuits pédestres Turckheim

Maison
de la Nature
du Ried et
de l'Alsace
centrale




Sentiers du patrimoine

- Sentier du dragon
- Sentier des toits
- Sentier Sainte-Anne



Sentier du vallon Sainte-Anne

La chapelle Sainte-Anne.

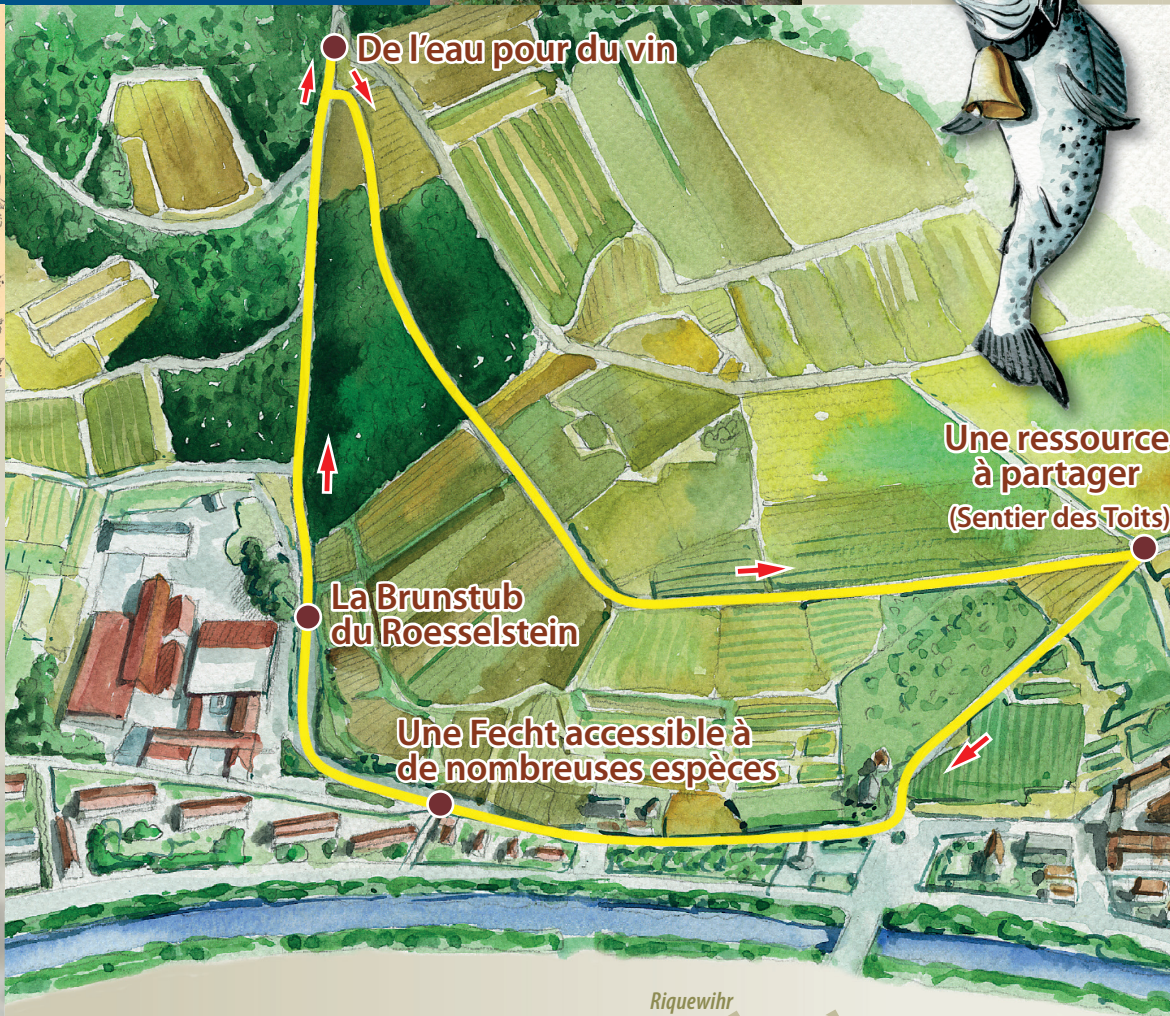


La Brunstüb disparue
du Roesselstein.

: 1 h 15
 : 2 km

Départ :
à proximité du
Monument Turenne.

Le temps d'une balade
venez découvrir et
apprécier les secrets
du Vallon Sainte-
Anne. De la Fecht en
aval, jusqu'à la source
Sainte-Anne en amont,
tendez l'oreille et
laissez-vous guider
par le bruit de l'eau.



Photos : Alain BERTON



Fonds européen agricole pour
le développement rural : l'Europe
investit dans les zones rurales



Turckheim au fil des pas...



- Sentier du dragon
- Sentier des toits
- Sentier Sainte-Anne



Office de Tourisme
6 rue du Conseil
68230 Turckheim
Tél.: 03 89 27 38 44



Ville de
Turckheim

Sentier du dragon



Le vignoble de Turckheim.

Sentier des toits



La Porte de Munster.



La grotte du dragon.

 : 2 h
: 3,5 km

Départ :
à proximité de l'Office de Tourisme.

Laissez-vous guider par le dragon et comme les vignerons d'autrefois passez la porte du Brand pour partir à la découverte du vignoble de Turckheim et de ses différents terroirs.



La porte du Brand.




Les toits de Turckheim.

 : 1 h
: 1,4 km

Départ :
à proximité de la Porte de Munster.

Longez les remparts, puis prenez de la hauteur pour apprécier le point de vue et découvrir l'histoire de cette cité viticole installée sur la Fecht à l'entrée de la vallée de Munster.



Les fortifications.

